



COMUNE DI CASTEL SAN GIORGIO

Provincia di SALERNO

oggetto:

Richiesta attivazione procedura di variante allo strumento urbanistico attraverso la conferenza dei servizi per ampliamento di attività produttiva della società:

MITE GRAFICA S.R.L.

SITA IN VIA F. ALFANO - FOGLIO 12 MAPP.LE 239 - 1430



G. E. A. STUDIO DI GEOLOGIA ED AMBIENTE
SEDE: VIA CIRRI RESCIGNO, 1 - 84083 - CASTEL SAN GIORGIO (SA) -
GEOLOGO.FIMIANI@TIN.IT

Elaborato


dichiarazione di compatibilità tra la previsione urbanistica degli interventi a farsi e la caratterizzazione geomorfologica

codice elaborato

C.U. - 01

tecnico incaricato:

dott. geol. Rosario FIMIANI



scala

-

Collaboratori:

codice progetto

Committenti:

MITE GRAFICA S.R.L.

sede in Castel San Giorgio
Via F. Alfano 48

01	/03/14	Prima emissione
Rev.	Data	Dettagli
Presenza Visione		

ALLEGATI:

- **CARTOGRAFIA TEMATICA**
- *Sovrapposizione carta geomorfologica e carta del P.R.G.*

Dichiarazione

I sottoscritti:

- ARCH. MICHELE SALVATO, nato a Pagani il 03/09/1972, residente in C. S. Giorgio via Astoni Croce, 60, iscritto all'ordine degli ARCHITETTI della Provincia di SALERNO col n°1499, c.f. SLVMHL72P03G230N, con studio in via Astoni Croce, 60;
- Dr. Geolog Rosario Fimiani, libero professionista da Fimiani Castel San Giorgio – Via Cirri Rescigno n° , regolarmente iscritto all' Albo dei geologi della Regione Campania al n° 1447;

DICHIARANO

La compatibilità tra la previsione urbanistica degli interventi a farsi e la caratterizzazione geomorfologica del territorio interessato

Castel San Giorgio Li _____

I tecnici

Architetto Salvato Michele

Dottor Geologo Rosario Fimiani

PROVINCIA DI SALERNO

COMUNE DI


CASTEL S. GIORGIO

PIANO

REGOLATORE

GENERALE

PROGETTO



scala

1:5000

progettisti :

arch. G. GIANNATTASIO
arch. B. MONTEFUSCO
ing. D. RESCIGNO
arch. V. TRAMONTANO
arch. R. VISCONTI

DATA

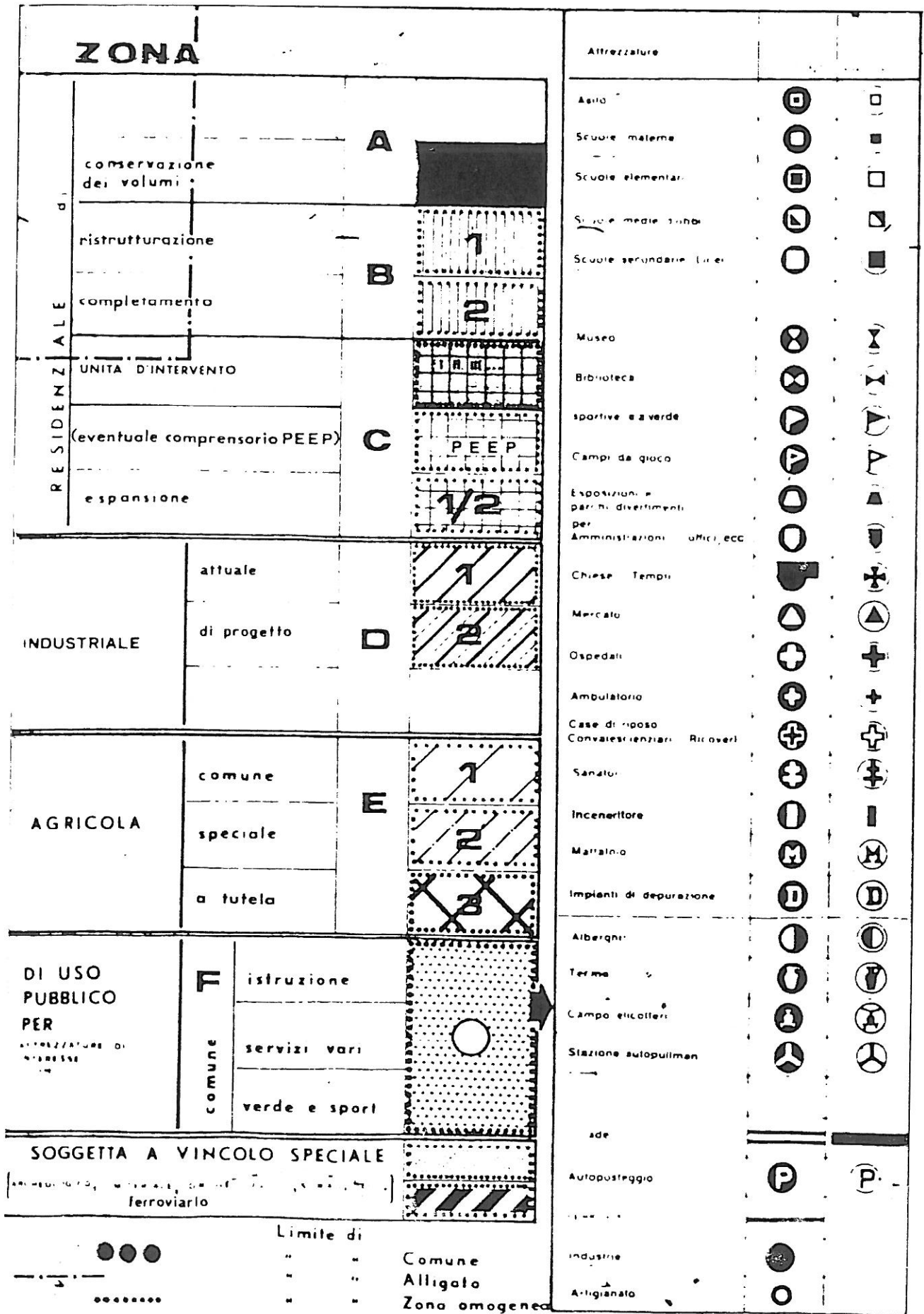
AGGIORN

tav. n°

LUGLIO
1979

5





STRALCIO PRG



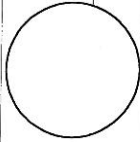
Titolo

Stralcio Carta Geomorfologica

Comune di Castel San Giorgio
Provincia di Salerno

dot. geol. Rosario Fimiani
e-mail: geologo.fimiani@im.it

Disegnato:



I Tecnici:

Controllato:

Approvato:

MITA GRAFICA
S.R.L.

Dott. Geol. Rosario Fimiani

Data: marzo 2014

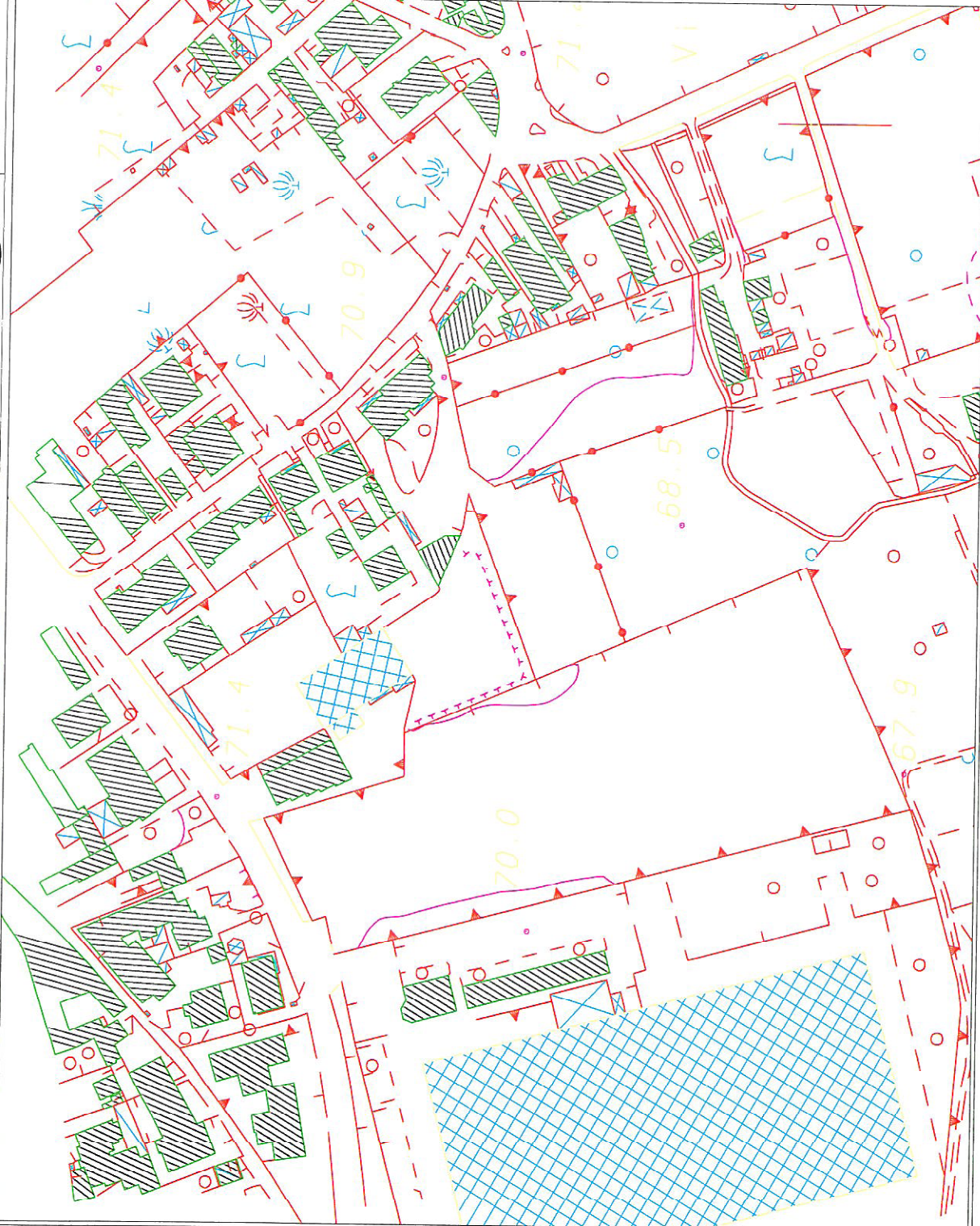
Aggiornamento: Rev. 0

Scala grafica

Oggetto

STUDIO GEOLOGICO PER VARIANTE
ALLO STRUMENTO URBANISTICO
PER AMPLIAMENTO DI ATTIVITA'
PRODUTTIVA
IN VIA F. ALEANO

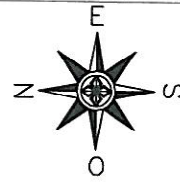
TAV 01



LEGENDA



Area oggetto di studio



TAV 02.

MITA GRAFICA

I Tecnici:
Dott. Geol. Rosario Fimiani

Data: marzo 2014
Aggiornamento: Rev. 0
Scala grafica

Comune di Castel San Giorgio
Provincia di Salerno



LEGENDA
Area oggetto di studio

